





 <p>STADT REGENSBURG</p>	<p><b>Digitaler Stadtplan Regensburg</b>          Amt für Stadtentwicklung          Datum: 27.03.2008 Maßstab 1 : 7780</p>
	<p>Notizen:</p> <p>Dieser Auszug wurde mit dem Stadtplan Regensburg erstellt.          Nutzungsbedingungen: Der Ausdruck ist nur bedingt zur Maßentnahme geeignet.          Vervielfältigung, Umarbeitung, Weitergabe und Veröffentlichung der Daten, Karten          und Auszüge ausschließlich für eigene, nichtgewerbliche Zwecke sind erlaubt.          Weitere Nutzungen sind mit Zustimmung der Stadt Regensburg möglich.</p>

**Legende**

**Stadtplan Regensburg**

Stadtplan farbig

-  Autobahn mit Anschlussstelle
-  Bundes- und Hauptverkehrsstraße
-  Einbahnstraße
-  Geplante Straße
-  Fußgängerzone
-  Bahnlinie
-  Buslinie mit Haltestelle
-  Stadtgrenze
-  Gemeindegrenze
-  Höhe in Metern über NN
-  Aussichtspunkt
-  Fluß-Kilometer
-  Öffentliche Gebäude
-  Wohnbebauung
-  Gebäude in Planung
-  Industrie und Gewerbe
-  Bahngelände
-  Gewässer
-  Wald
-  Parkanlage
-  Bolzplatz
-  Friedhof (christlich, jüdisch)
-  Kleingarten
-  Wiese

Stadtplan farbig

powered by Mapbender