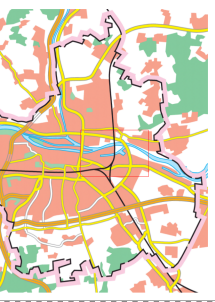


R 4508 216

H 5430 163



Digitaler Stadtplan Regensburg
 Amt für Stadtentwicklung
 Datum: 31.03.2008 Maßstab 1 : 12500





Notizen:

Dieser Auszug wurde mit dem Stadtplan Regensburg erstellt.
 Nutzungsbedingungen: Der Ausdruck ist nur bedingt zur Maßentnahme geeignet.
 Vervielfältigung, Umarbeitung, Weitergabe und Veröffentlichung der Daten, Karten
 und Auszüge ausschließlich für eigene, nichtgewerbliche Zwecke sind erlaubt.
 Weitere Nutzungen sind mit Zustimmung der Stadt Regensburg möglich.

Legende

Stadtplan Regensburg

Stadtplan farbig

-  Autobahn mit Anschlussstelle
-  Bundes- und Hauptverkehrsstraße
-  Einbahnstraße
-  Geplante Straße
-  Fußgängerzone
-  Bahnlinie
-  Buslinie mit Haltestelle
-  Stadtgrenze
-  Gemeindegrenze
-  • 338,7 Höhe in Metern über NN
-  Aussichtspunkt
-  ♦ 2373 Fluß-Kilometer
-  Öffentliche Gebäude
-  Wohnbebauung
-  Gebäude in Planung
-  Industrie und Gewerbe
-  Bahngelände
-  Gewässer
-  Wald
-  Parkanlage
-  Bolzplatz
-  Friedhof (christlich, jüdisch)
-  Kleingarten
-  Wiese

Stadtplan farbig

powered by Mapbender